



Explorer les sinistres bunkers nucléaires de la zone 1

par [Kat Nickola](#)

À environ une heure au sud de Kaiserslautern se trouve un vestige fascinant de la guerre froide. Ce qui était un dépôt d'armes spécial est aujourd'hui un site préservé dans le temps.

La « zone 1 », comme on l'appelle aujourd'hui, était une zone sécurisée et clôturée intérieurement de 42 acres au sein de l'ancien dépôt de munitions de Fischbach. Le dépôt stockait plusieurs types de missiles dans environ 96 bunkers. Mais c'est le stockage des armes nucléaires à l'intérieur des bunkers spéciaux de la zone 1 qui mérite la visite de ce lieu hanté.

Construction du dépôt de munitions de Fischbach

La construction du dépôt de munitions de Fischbach a commencé en 1956, après la saisie du site par le gouvernement américain l'année précédente. Il s'est rapidement étendu et est resté fortement surveillé et secret. La partie administrative de la base était assez petite mais comprenait finalement un logement, des restaurants, un club, un PX et un commissaire, une librairie,

Le dépôt n'était pas immense, mesurant environ 2,5 miles carrés. Mais c'était complexe avec 44 km de route pavée, près de 20 milles de clôture et 90 milles de fil de fer barbelé sillonnant les multiples zones de stockage sécurisées. La zone nord et la zone sud étaient utilisées pour stocker des armes et pièces conventionnelles, la zone 2 était un espace d'entraînement, tandis que la zone 3 et la zone 1 étaient destinées au stockage d'armes spéciales.




| Militaire en Allemagne

L'étrange ancien bâtiment de sécurité

La tour de guet est le monument le plus frappant de la zone 1. Sa forme fantomatique surveille toujours le dépôt aujourd'hui abandonné. Des graffitis recouvrent l'ancien bâtiment de sécurité au pied de la tour et les mauvaises herbes poussent à travers l'ancien tourniquet d'entrée. L'ambiance apocalyptique est un lourd rappel de ce qui était stocké ici.

En nous promenant dans les pièces, nous avons trouvé les restes d'un bureau militaire en métal qui montait toujours la garde au sommet du linoléum des années 1980. Les portes pendent toujours sur leurs gonds rouillés et les escaliers mènent toujours aux bureaux vides du deuxième étage. L'ancienne peinture blanche et bleue est encore visible sur de nombreux murs intérieurs en brique, bien que les graffitis en couvrent également une grande partie.





| Militaire en Allemagne

Sécurité améliorée

En 1977, une nouvelle campagne de construction renforce la sécurité des différentes zones d'armement. Cela faisait partie d'un programme de sécurité à long terme de l'OTAN dans toute l'Europe. Au dépôt de Fischbach, cela comprenait une mise à niveau de haute sécurité dans la zone 1. Il y avait une nouvelle clôture à triple profondeur, des détecteurs de mouvement, un éclairage 24 heures sur 24, des serrures modernes et coûteuses ont été installées sur les bunkers et six nouveaux bunkers de haute sécurité ont été construits. .

Il y a un sentier de 1,3 km autour de la zone 1, avec 13 panneaux d'information détaillés qui expliquent l'histoire et l'utilisation. Les tableaux sont en allemand et en anglais, mais la section allemande est plus complète et mérite d'être traduite.





| Militaire en Allemagne

Anciens bunkers de stockage nucléaire

Au-delà du bâtiment de sécurité se trouve une route qui longe les 19 bunkers de la zone 1. C'est là que l'artillerie nucléaire et les ogives étaient stockées. Beaucoup sont ouverts et les verrous de sécurité améliorés semblent formidables. Il y avait 3 ensembles de portes verrouillables robustes, qui peuvent toujours être ouvertes et fermées.

Les bunkers sont constitués de béton coulé en épaisseur et recouverts de terre. Une antichambre à l'intérieur du deuxième ensemble de portes anti-souffle. Au-delà, une porte coulissante s'ouvre sur la zone de stockage sombre. Cela semble puissamment désert.

Mais nous avons bien ri lorsque nous avons découvert que l'un des bunkers était utilisé comme espace de stockage pour les camping-cars. Quel meilleur endroit pour sécuriser votre camping-car jusqu'à l'été prochain qu'un vieux bunker d'artillerie nucléaire abandonné ?





| Militaire en Allemagne


Fermeture du Dépôt

En 1991, les armes spéciales et nucléaires ont été rapatriées aux États-Unis dans le cadre de l'opération Silent Echo. Cela faisait partie du Traité sur les forces nucléaires à portée intermédiaire (INF) de 1987 entre les États-Unis et la Russie. Les deux pays s'étaient retirés du traité en 2019.

En 1993, les États-Unis s'étaient complètement retirés du dépôt militaire de Fischbach et avaient restitué la propriété au gouvernement allemand, qui a démolit la plupart des bunkers, enlevé des kilomètres de clôtures et démantelé les tours. La partie de la zone 1 a cependant été préservée.

Nous avons terminé le sentier en boucle au bâtiment de sécurité avec la tour. L'escalier en colimaçon menant à la tour a été démonté, mais un regard vers le centre de la structure fantomatique en ciment m'a fait réfléchir. Des gens de l'âge de mon père ont fermé ces portes pour la dernière fois il y a trente ans ; ils sont partis à peu près au même moment où ma famille a également quitté l'Allemagne.

Mon père était en poste à Ramstein AB. Alors que je fréquentais pour la dernière fois le lycée de Ramstein, le dernier 55G (spécialiste des armes nucléaires) de la 64e compagnie d'artillerie fermait le dépôt de Fischbach. C'est rapidement devenu un vestige effrayant d'un passé pas si lointain.






| Militaire en Allemagne

Préservation de la zone 1

Le groupe d'intérêt chargé de maintenir la zone 1 en tant que site historique s'appelle IG Area 1. En 2012, l'équipe a réussi à obtenir une protection de « zone de monuments » (Denkmalzone) pour la partie zone 1 du dépôt militaire de Fischbach. Le groupe travaille avec le service forestier pour assurer la préservation des bâtiments.

La zone 1 se trouve à une heure au sud de Kaiserslautern, juste à l'extérieur du village de Fischbach, près de la frontière française. Il est accessible gratuitement 24h/24 au sein de la forêt. Le stationnement se fait sur un petit terrain en terre le long de la route entre Ludwigswinkel et le Gewerbepark Fischbach (l'ancien emplacement du dépôt).

Le dépôt est également accessible via le sentier de randonnée Rumbergsteig de 11,2 km ou la piste cyclable Krieg und Friedentour (Tour Guerre et Paix) de 17 km.





| Militaire en Allemagne

Plus d'information

Zone 1 Coordonnées du stationnement : [49.071332, 7.673408](#)

Zone 1 Coordonnées de localisation : [49.067137, 7.667336](#)

IG Area 1 (groupe de préservation) : www.ig-area-one.de (en allemand)

Histoire de la zone 1 : www.kuladig.de/Objektansicht/KLD-271011 (en allemand)

Sentiers locaux et tourisme : www.dahner-felsenland.net/vg_dahner_felsenland/Tourismus

Catégories : [Zone KMC](#) , [Zone KMC](#) , [Reste de l'Allemagne](#) , [Reste de l'Allemagne](#) , [Road Trips](#)

Tags: [#area1](#) [#area1](#) [#histoiremilitaire](#) [#histoire](#) , [excursion d'une journée](#) , [Région de Kaiserslautern](#) , [tourisme](#) , [voyage](#)

